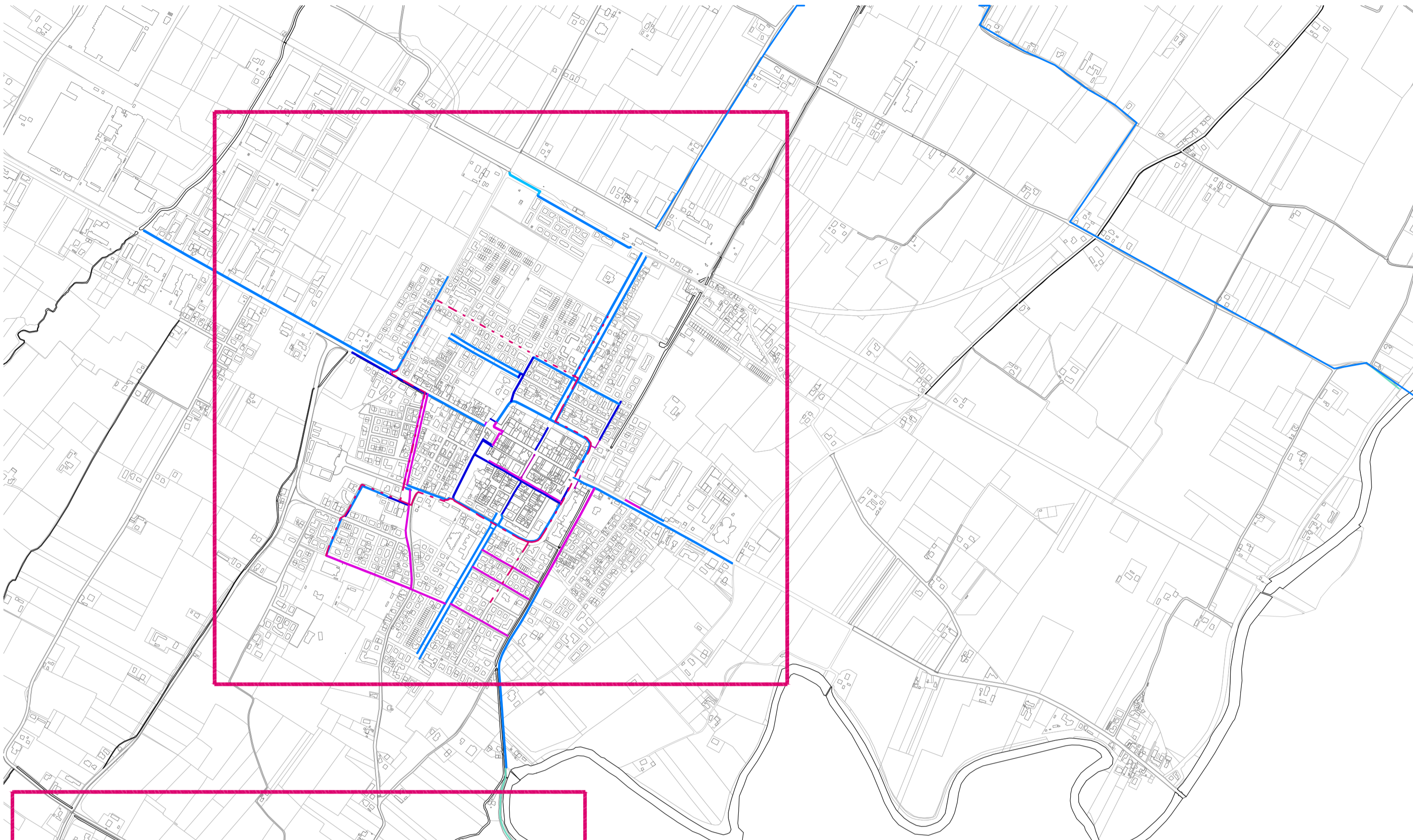


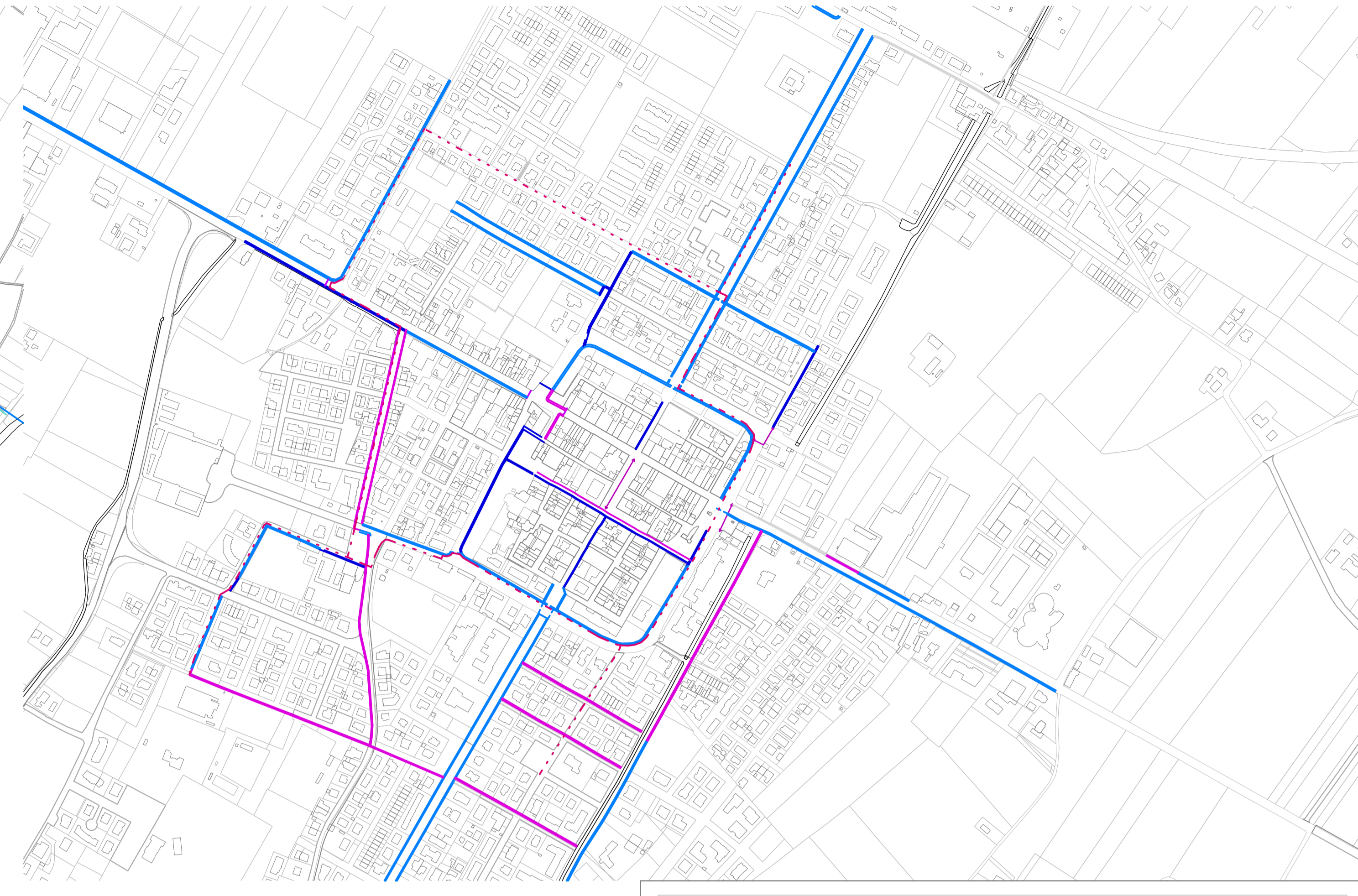
Planimetria generale

Scala 1:10.000



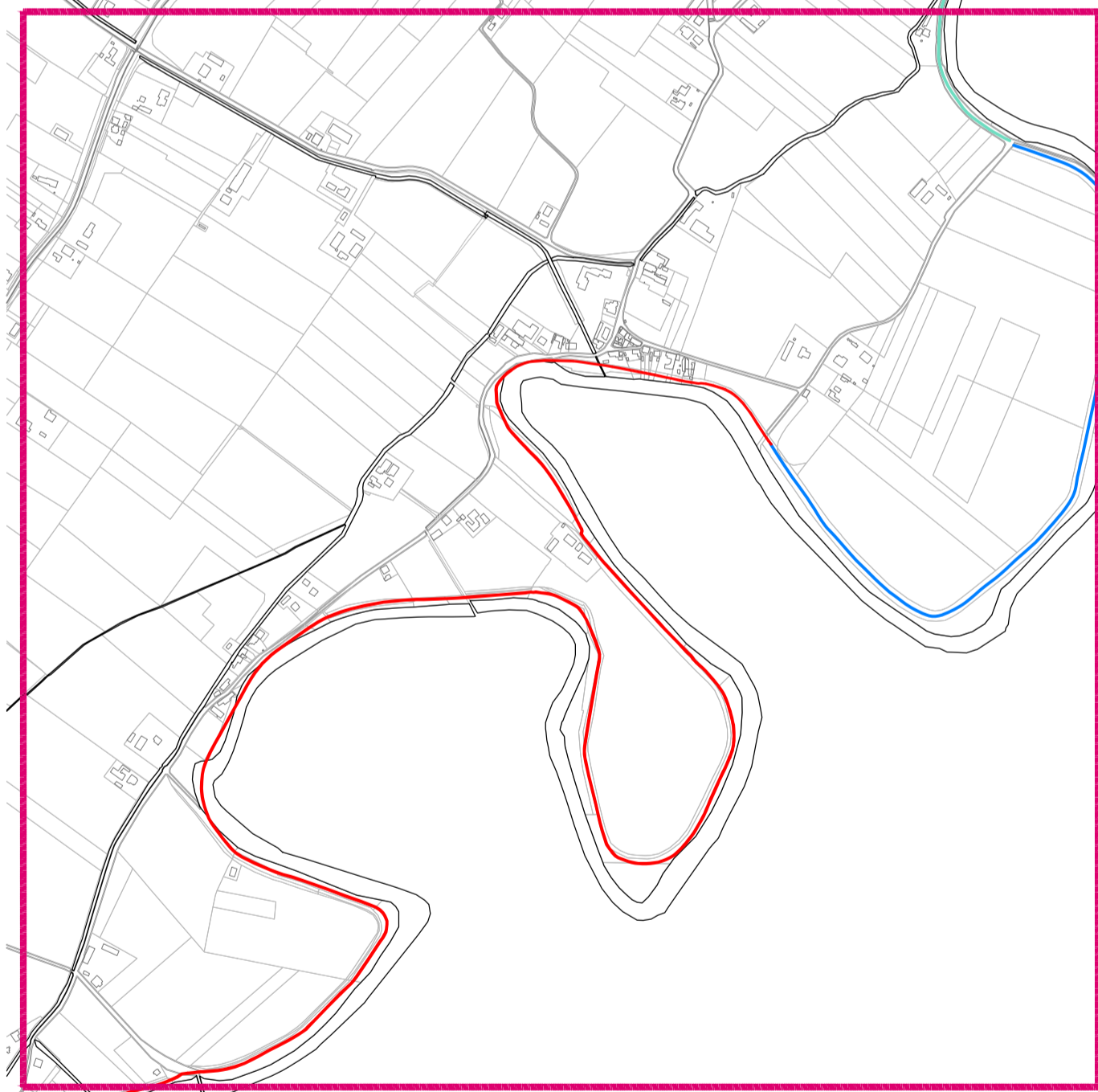
Zoom planimetrico - 1

Scala 1:5.000



Zoom planimetrico - 2

Scala 1:5.000



COMUNE DI CASTEL BOLOGNESE

Provincia di Ravenna

Servizio Coordinamento LLPP Valle Senio
RUP: Ing. Felice Calzolaio

PROGETTO DEFINITIVO-ESECUTIVO REALIZZAZIONE RETE DI PERCORSI CICLABILI INNOVATIVI NEL COMUNE DI CASTEL BOLOGNESE

Progettisti:



Dott. Geol. Loris Venturini
Arch. Martina Massari
Arch. Giulia Maroni



Legenda

- esistenti corsia
- esistenti sede propria
- pedonale
- proposta corsia
- proposta promiscuo su strada bianca
- proposta promiscuo su strada carrabile
- proposta argine

Oggetto:	Scala:	Data:	Elaborato:
PLANIMETRIA GENERALE		Febbraio 2020	T2